

Zarządzenie nr 34/2021
Nadleśniczego Nadleśnictwa Tuszyna
z dnia 03.11.2021 r.

**w sprawie udostępnienia dróg leśnych na terenie Nadleśnictwa Tuszyna dla
ruchu pojazdami silnikowymi, zaprzęgowymi i motorowerami**

(znak sprawy: NK.0210.45.2021)

Na podstawie § 22 pkt 3 Statutu Państwowego Gospodarstwa Leśnego Lasy Państwowe, stanowiącego załącznik do zarządzenia nr 50 MOŚZNiL z dnia 18 maja 1994 r., art. 35 ust. 1 ustawy z dnia 28 września 1991 r. o lasach (Dz. U. z 2018 r. poz. 2129) oraz § 6 ust. 1 Zarządzenia nr 36 Dyrektora Generalnego Lasów Państwowych z dnia 28 maja 2021 r. w sprawie wprowadzenia wytycznych dotyczących korzystania z dróg leśnych, a także ich oznakowania i udostępniania dla ruchu pojazdami silnikowymi, zaprzęgowymi i motorowerami, zarządzam, co następuje:

§ 1

1. Z dniem 01.12.2021 r. udostępniam do ruchu publicznego drogi leśne, których wykaz stanowi załącznik nr 1 do niniejszego zarządzenia.
2. Z dniem 01.12.2021 r. zezwalam na postój pojazdów w miejscach, których wykaz stanowi załącznik nr 2 do niniejszego zarządzenia.
3. Lokalizacja dróg leśnych oraz usytuowanie wyznaczonych miejsc postojowych zostało przedstawione na mapie poglądowej będącej załącznikiem nr 3 do niniejszego zarządzenia.

§ 2

1. Na drogach leśnych udostępnionych do ruchu publicznego mają zastosowanie przepisy Prawa o ruchu drogowym¹ oraz oznakowania drogi leśnej zgodnie z Rozporządzeniem Ministrów Infrastruktury oraz Spraw Wewnętrznych i Administracji z dnia 31 lipca 2002 r. w sprawie znaków i sygnałów drogowych².
2. Szczegółowe zasady korzystania z dróg leśnych udostępnionych do ruchu publicznego dla pojazdów silnikowych, zaprzęgowych i motorowerów oraz sposób ich oznakowania określa regulamin wprowadzony Zarządzeniem nr 33/2021 z dnia 03.11.2021 r. Nadleśniczego Nadleśnictwa Tuszyna, zamieszczony na stronie internetowej Nadleśnictwa w zakładce "Informacje: Ogłoszenia i komunikaty" oraz w BIP w zakładce "Zarządzenia i decyzje".

§ 3

Zobowiązuję Sekretarza do:

- a) zapewnienia do dnia 10.12.2021 r. oznakowania dróg leśnych udostępnionych do ruchu publicznego zgodnie z projektami organizacji ruchu, o których mowa w § 7;
- b) zamieszczenia niezwłocznie na stronie internetowej nadleśnictwa w zakładce "Informacje: Ogłoszenia i komunikaty", w BIP w zakładce "Zarządzenia i decyzje"

¹ Ustawa z dnia 20 czerwca 1997 r. Prawo o ruchu drogowym (tj. Dz. U. z 2021 poz. 450 ze zm.)

² Rozporządzenie Ministrów Infrastruktury oraz Spraw Wewnętrznych i Administracji z dnia 31 lipca 2002 r. w sprawie znaków i sygnałów drogowych (tj. Dz. U. z 2019 poz. 2310)

oraz na tablicy ogłoszeń Nadleśnictwa "Regulaminu korzystania z udostępnionych do ruchu publicznego dróg leśnych".

§ 4

Drogi leśne wymienione w załączniku nr 1 do niniejszego zarządzenia udostępnione są stale, bez ograniczenia godzinowego.

§ 5

1. Drogi leśne udostępnione mogą być czasowo wyłączane z ruchu publicznego. W okresie czasowego wyłączenia z udostępnienia drogi leśnej na oznakowaniu zostaną naniesione dwa krzyżujące się pasy barwy pomarańczowej lub nastąpi ich zasłonięcie.
2. W przypadku konieczności czasowego wyłączenia udostępnionej drogi leśnej na okres dłuższy niż 7 dni zostanie wydana decyzja informująca o terminie czasowego wyłączenia.

§ 6

Zarządzenie niniejsze otrzymują osoby i instytucje ujęte w załączniku nr 4 do zarządzenia.

§ 7

Projekty organizacji ruchu, sporządzone stosownie do § 1 ust. 2 pkt 2 Rozporządzenia Ministra Infrastruktury z dnia 23 września 2003 r. w sprawie szczegółowych warunków zarządzania ruchem na drogach oraz wykonywania nadzoru nad tym zarządzaniem (tj. Dz. U. z 2017 r. poz. 784), odrębnie dla każdej z udostępnionej drogi leśnej w Nadleśnictwie Tuszyma, zostały zawarte w opracowaniach od nr 1 do nr 9, stanowiących integralną część niniejszego zarządzenia. Elementy obligatoryjne w projekcie organizacji ruchu stanowią załącznik nr 5 do zarządzenia.

§ 7

Zarządzenie wchodzi w życie z dniem podpisania .

NADLEŚNICZY

Eryk Maziarowski

NADLEŚNICTWO TUSZYMA

39-321 Tuszyna 147
tel. 17 58-131-11, fax 17 227 70 20
NIP 817-00-06-282 REG. 690026982
- 4 -

Załącznik nr 1 do Zarządzenia nr 34/2021.
Nadleśniczego Nadleśnictwa Tuszyna
z dnia 03.11.2021 r.

Lp.	Nazwa drogi / nr dojazdu pozarowego	Nr inwentarzowy	Leśnictwo	Opis trasy (skąd/dokąd)	Przebieg przez oddziały leśne	Długość drogi (mb)	Rodzaj nawierzchni
1	2	3	4	5	6	7	8
1.	Droga nr 14 / 12	220/1432	Niwiska	Od drogi powiatowej nr 1176R do drogi wewnętrznej	156	199 m	Ulepszona z kruszywa
2.	Droga nr 15 / 5	220/886	Przyłęk	Od drogi powiatowej nr 1176R do drogi wewnętrznej	151	526 m	Ulepszona z kruszywa
3.	Droga nr 28 / 8	220/697	Ruda	Od drogi powiatowej nr 1176R do leśniczówki	155	200 m	Bitumiczna, Ulepszona inna
4.	Droga nr 30 / 9	-	Ruda	Łącznik między odcinkami drogi gminnej nr 103504R	160	321 m	Bitumiczna
5.	Droga nr 32 / 9	220/698	Sokole	Od drogi powiatowej nr 1177R do drogi gminnej nr 103504R	208, 221	826 m	Ulepszona z kruszywa, żużel
6.	Droga nr 47 / 7	220/626	Szkołkarskie	Od drogi powiatowej nr 1175R do szkółki	102	485 m	Bitumiczna
7.	Droga nr 100 i LS1	-	Przyłęk	Od drogi wewnętrznej do zabudowań	63	213 m	Ulepszona z kruszywa
8.	Droga leśna nr 123	-	Przeclaw	Łącznik między odcinkami drogi wewnętrznej	151	950 m	Naturalna nieulepszona
9.	Droga nr 312	220/405	Sokole	Od drogi wojewódzkiej nr 985 do Pikułówki	184	158 m	Bitumiczna

NADLEŚNICTWO TUSZYMA

39-321 Tuszyma 147

tel. 17 58-131-11, fax 17 227 70 20

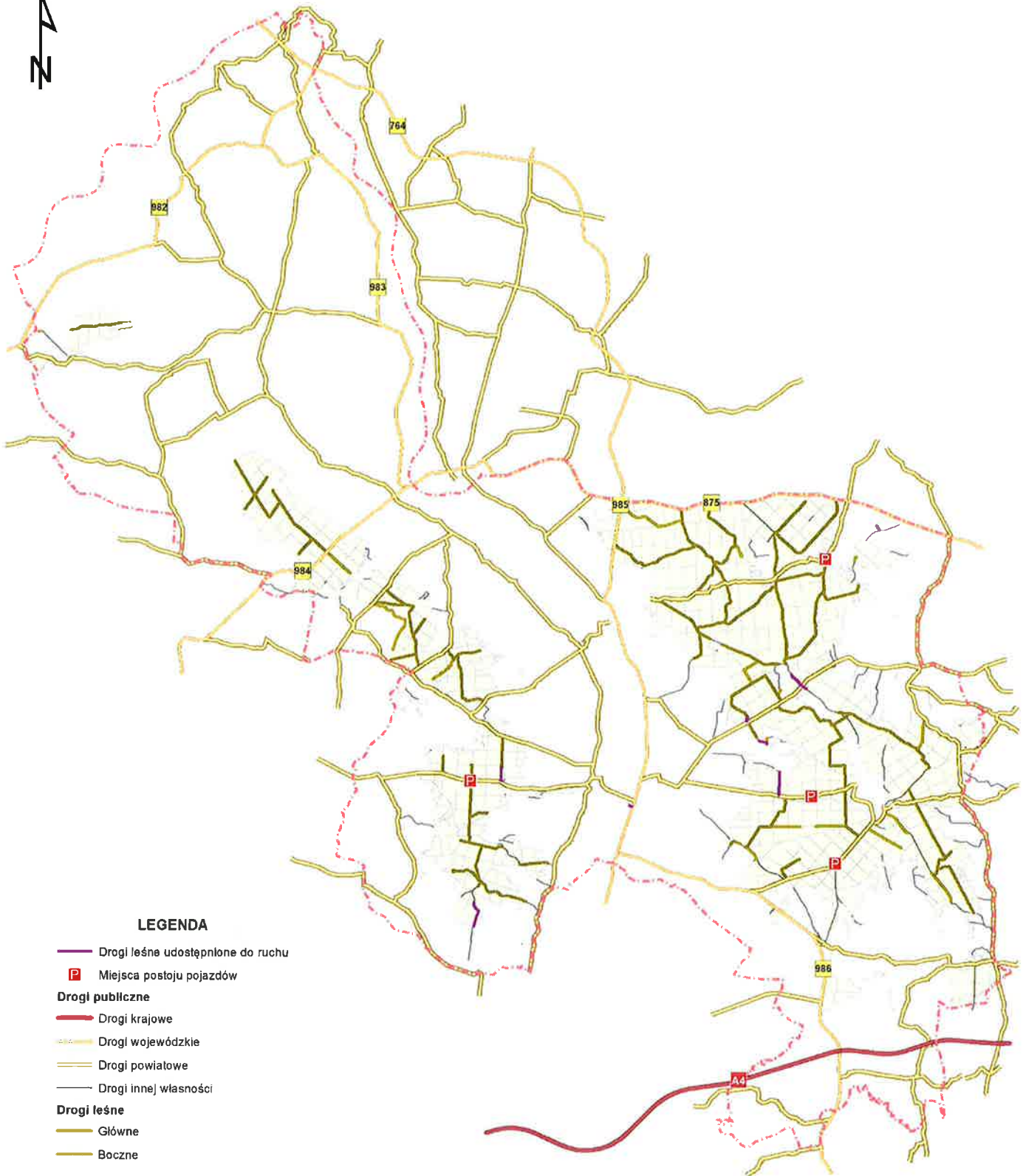
NIP 817-00-06-282 REG. 690026982

Załącznik nr 2 do Zarządzenia nr 33/2021.
Nadleśniczego Nadleśnictwa Tuszyma
z dnia 03.11.2021 r.









Lp.	Nazwa miejsca postojowego	Nr inwentarzowy	Leśnictwo	Lokalizacja	Oddz. leśne	Rodzaj nawierzchni
1	2	3	4	5	6	7
1.	Przy „Betonówce”	-	Kamionka	Przy drodze leśnej nr 289, wydz. 281f	281	Kruszywo łamane
2.	Przy Rezerwacie „Buczyna”	-	Przyłęk	Przy drodze leśnej nr 2, wydz. 69a	69	Kruszywo łamane
3.	Przy Koniku Polskim	-	Sokole	Przy drodze leśnej nr 277, wydz. 219g	219	Kruszywo łamane
4.	Przy Rezerwacie „Bagno Przeczławskie”	-	Przechław	Przy drodze leśnej nr 49, wydz. 110a	110	Kruszywo łamane



NADLEŚNICZY
Eryk Maziarzski



LEGENDA

-  Drogi leśne udostępnione do ruchu
-  Miejsca postoju pojazdów
- Drogi publiczne**
-  Drogi krajowe
-  Drogi wojewódzkie
-  Drogi powiatowe
-  Drogi innej własności
- Drogi leśne**
-  Główne
-  Boczne

Zarządzenie otrzymują:

1. Zastępca Nadleśniczego Nadleśnictwa Tuszyma
2. Komendant Posterunku Straży Leśnej Nadleśnictwa Tuszyma
3. Leśniczy Leśnictwa Sokole
4. Leśniczy Leśnictwa Przeclaw
5. Leśniczy Leśnictwa Kamionka
6. Leśniczy Leśnictwa Przyłęk
7. Leśniczy Leśnictwa Ruda
8. Leśniczy Leśnictwa Niwiska
9. Leśniczy Leśnictwa Szkółkarskie

Treść Zarządzenia wyłącznie z załącznikami nr 1-3 otrzymują:

1. Urząd Gminy Niwiska
2. Urząd Gminy Przeclaw
3. Urząd Gminy Żyraków
4. Urząd Gminy Ostrów

NADLEŚNICZY

Eryk Maziarski